

LEGENDE

- Grenze Sanierungsgebiet
- Grenze Denkmalschutzbereich
- Asphalt
Ⓐ Alternative: Kupferschlacke
- Kalkstein / Kalksteinoptik
Ⓐ Alternative: Betonpflaster mit Kalksteinoptik
- Granit
- Basalt
Ⓐ Alternative: Kupferschlacke
- Betonpflaster (Terr Antik)
- Betonpflaster, Grau
- Porphy
- 1 Gehwege / Randbereiche
- 2 Einfahrten
- 3 Stellplätze

weiterführende Angaben
siehe Seiten 1.- 19


Historische Zitate:
- Friedrichstraße
- Gerbergasse
- Mühlgasse

Architektur- und Planungsbüro Seidel

Dipl. Ing. Lutz Seidel
Freiherr-vom-Stein-Allee 23 - 99425 Weimar - Tel.: 03643-512710 Fax - 512711

Vorhaben: Stadtbodenkonzept Sanierungsgebiet Kölleda

Auftraggeber: Stadt Kölleda, Bauamt	Planungsphase: Teil 2: Planung	Bearbeiter: Dr.-Ing. C. Seidel, C. Kanzler
Stand: 25. Juli 2012	Materialübersicht	Blatt - Nr.: 2.1.
Maßstab: unmaßstäblich		



Ergänzungsbereiche

Ⓐ alternativ: Kupferschlacke

Bestand:

B 176 in den Bereichen:

- Rossplatz (nördl. Kreisel)
- Prof.-Hofmann-Straße
- Bahnhofstraße (Mitte)
- Erfurter Straße

B 85 in den Bereichen:

- Brückenstraße
- Markt
- Rossplatz (westl. und südl. Kreisel)

sowie

- Hundtgasse
- Obergasse
- Pfortenstraße

Ergänzung:

- Rittergut-Hof
- Salzstraße
- Rossplatz (Bus-Bahnhof)
- Bahnhofstraße Nord, Süd
- "Oberer Markt"

Architektur- und Planungsbüro Seidel

Dipl. Ing. Lutz Seidel
Freiherr-vom-Stein-Allee 23 - 99425 Weimar - Tel.: 03643-512710 Fax: - 512711

Vorhaben:

Stadtbodenkonzept Sanierungsgebiet Köllda

Auftraggeber:

Stadt Kölleda, Bauamt

	Planungsphase:
--	----------------

Teil 2: Planung

Bearbeiter:
Dr.-Ing. C. Seidel, C. Kanzler

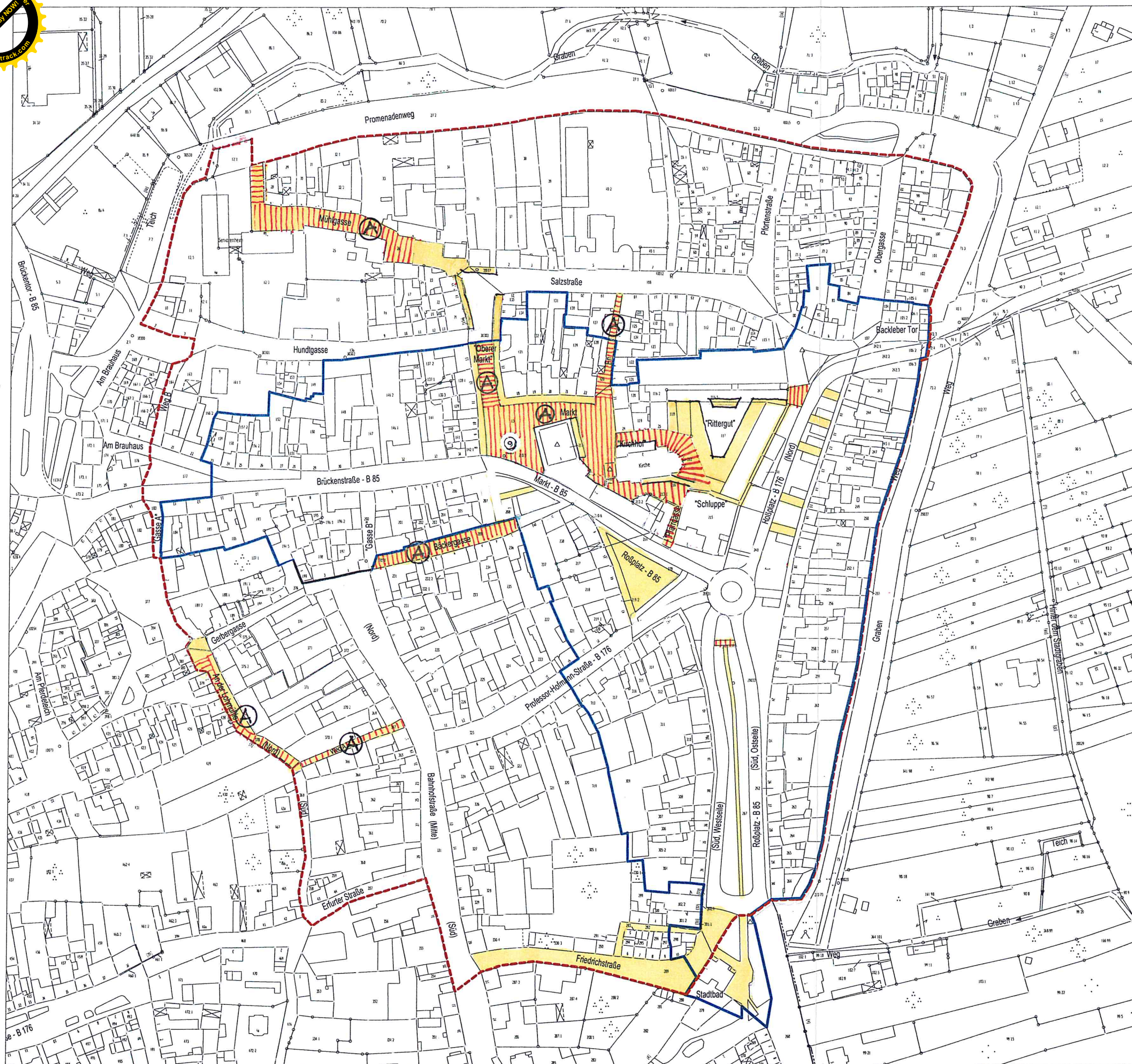
Stand

15.08.2012

ASPHALT

Blatt - Nr.:

2.2.



KALKSTEIN

 Bestand bzw. Ersatz im analogen Material

 Ergänzung

(A) alternativ: Betonsteinpflaster mit Kalksteinoptik

Erhaltung sanierter Bereiche:

- Parkplatz Rossplatz
- Rittergut (Traufe Scheune)
- Stellplatzzufahrten Rossplatz Ostseite
- Gehweg Rossplatz (West)

Ersatz im gleichen Material:

- Friedrichstraße / Stadtbad
- Alleeweg Rossplatz (Süd)
- Gehwege Markt, Gerbergasse, An der Lohmühle
- Schluppe
- Rittergut-Hof

Ergänzung:

- "Kirchhof", "Pfarrgasse"
- Bäckergasse
- Markt / Enge Gasse
- Zufahrt Rittergut-Hof
- An der Lohmühle

Rückbau:

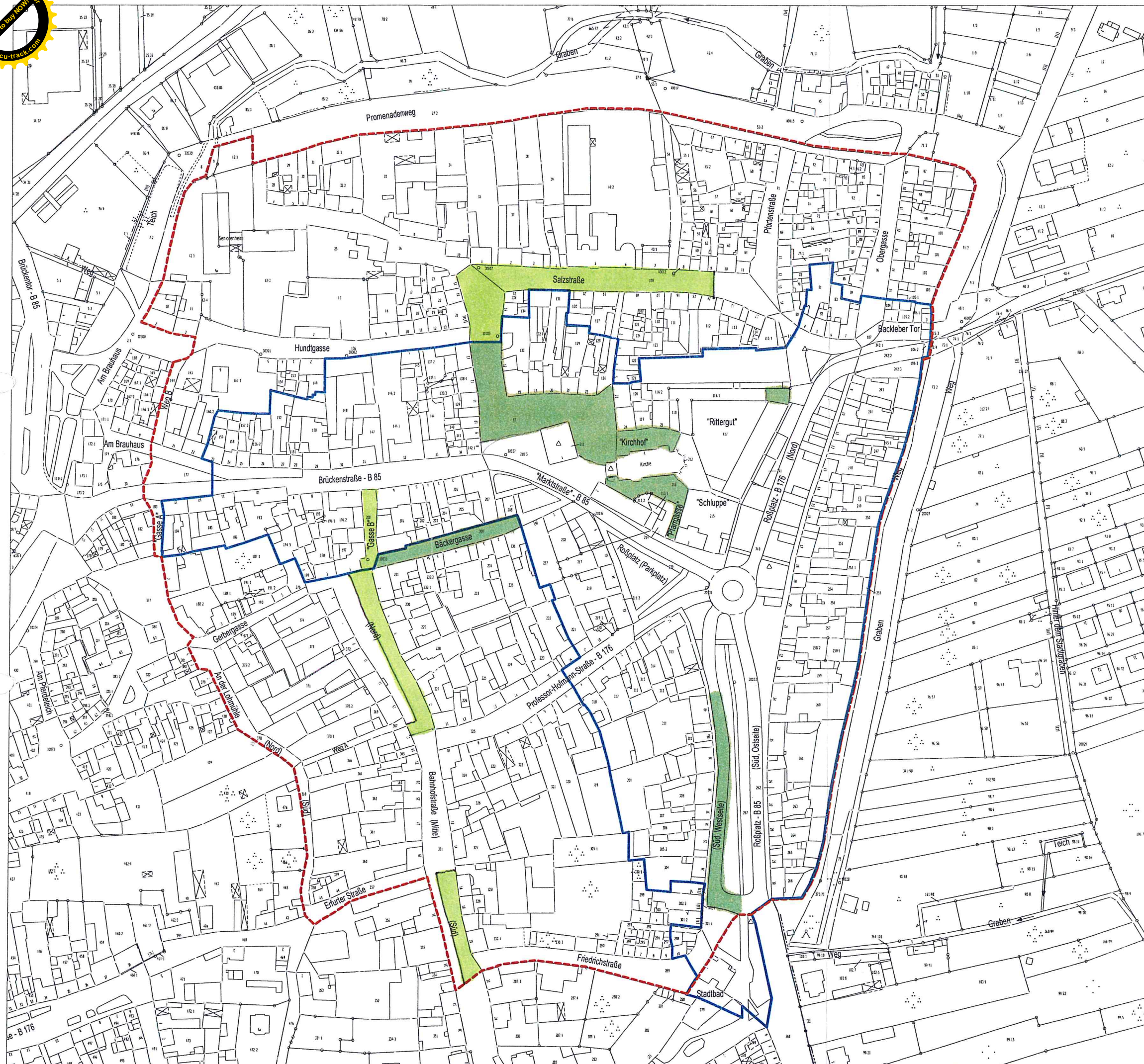
- Gehweg Bahnhofstraße
- Gehweg Salzstraße

Architektur- und Planungsbüro Seidel

Dipl. Ing. Lutz Seidel
Freiherr-vom-Stein-Allee 23 - 99425 Weimar - Tel.: 03643-512710 Fax: - 512711

Vorhaben: Stadtbodenkonzept Sanierungsgebiet Kolléda

Auftraggeber:	Planungsphase:	Teil 2: Planung	Bearbeiter:
Stadt Kolléda, Bauamt			Dr.-Ing. C. Seidel, C. Kanzler
Stand:	15.08.2012		Blatt - Nr.:
Maßstab:	unmaßstäblich	KALKSTEIN	2.3.



KUPFERSCHLACKE - GROSSPFLASTER

- Bestandserhalt als Alternative
- Rückbau

möglicher Erhalt / Wiedereinbau:

- Salzstraße
- Markt zwischen Hundtgasse und Salzstraße
- Bahnhofstraße zw. Brückenstr. und Prof.-Hofmann-Straße
- Bahnhofstraße ab Erfurter Straße nach Süden

Rückbau:

- Markt mit Enger Gasse, "Kirchhof", "Pfarrgasse"
- Bäckergasse
- Rittergut (Einfahrt)
- Roßplatz (Bereich Bus-Bhf.)

Architektur- und Planungsbüro Seidel

Dipl. Ing. Lutz Seidel
Freier-vom-Stein-Allee 23 - 99425 Weimar - Tel.: 03643-512710 Fax: - 512711

Vorhaben: **Stadtbodenkonzept Sanierungsgebiet Kolléda**

Auftraggeber: Stadt Kolléda, Bauamt	Planungsphase: Teil 2: Planung	Bearbeiter: Dr.-Ing. C. Seidel, C. Kanzler
Stand: 25. Juli 2012	KUPFERSCHLACKE- GROSSPFLASTER	Blatt - Nr.: 2.4.
Mafstab: unmaßstäblich		